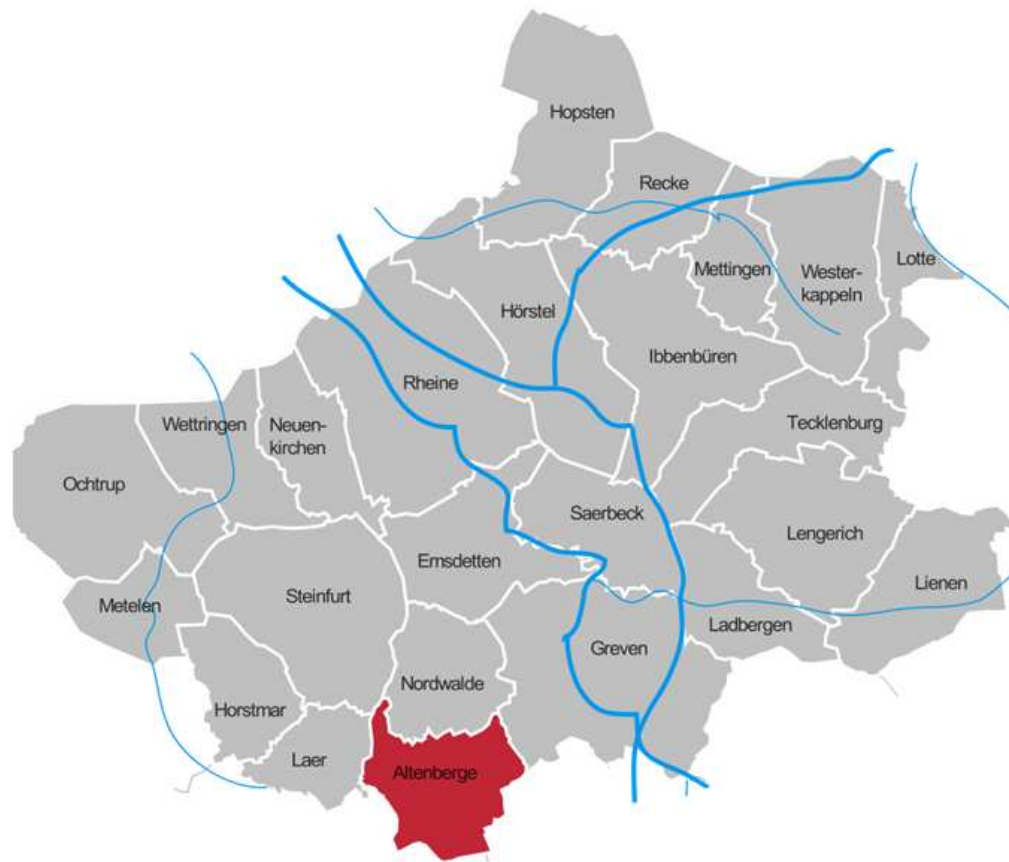





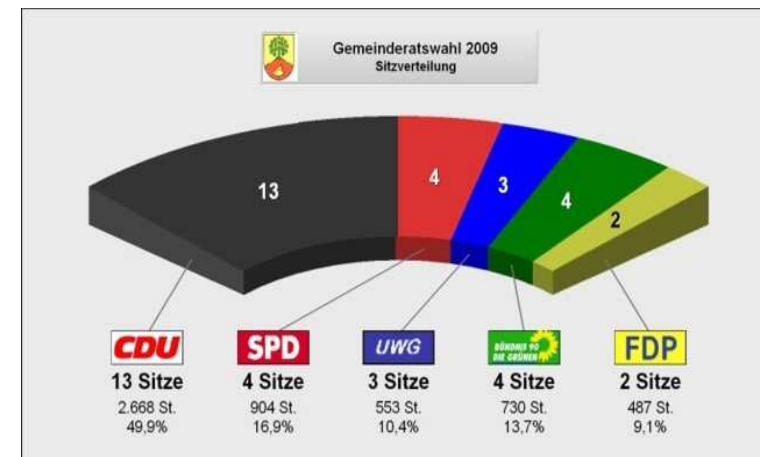
Gemeinde Altenberge - Kommunalprofil



Gemeinde Altenberge - Kommunalprofil




- Gemeindefläche: 62,52 km²
 davon Siedlungs-/Verkehrsfläche 8,14 km²
 davon landwirtschaftl. Fläche: 50,09 km²
- Einwohner: 11.119
 (Stand: 31.12.2011 -inkl. 2. Wohnsitz-)
- Sitzverteilung Gemeinderat:



Dem Rat gehören 26 Ratsmitglieder sowie der Bürgermeister an.

Darstellung d. Gemeinde Altenberge im Kreis Steinfurt (Quelle: www.wikipedia.de)

Gemeinde Altenberge - Kommunalprofil



Altenberge

Wichtige Verkehrsanbindungen:

Bundesstraße 54

Landstraßen 510, 579, 874

Anschluss Bundesautobahn A1 (in 10 km)


Flughafen FMO (in 18 km)

Bahnlinie (RB 64)

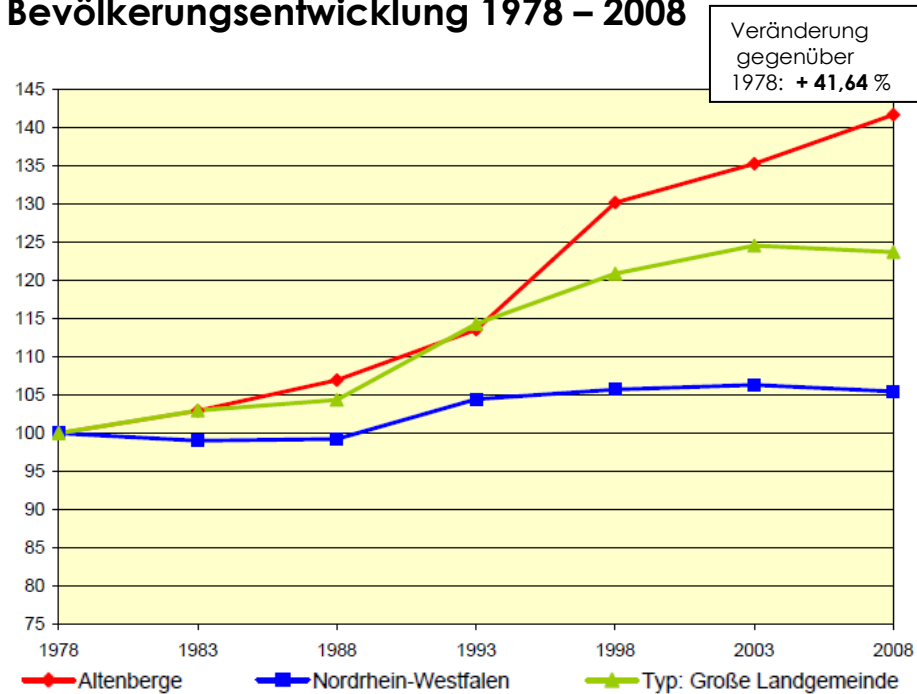
Münster – Gronau – Enschede

*10 Minuten vom Oberzentrum
Münster entfernt...*

Gemeinde Altenberge - Bevölkerungsangaben



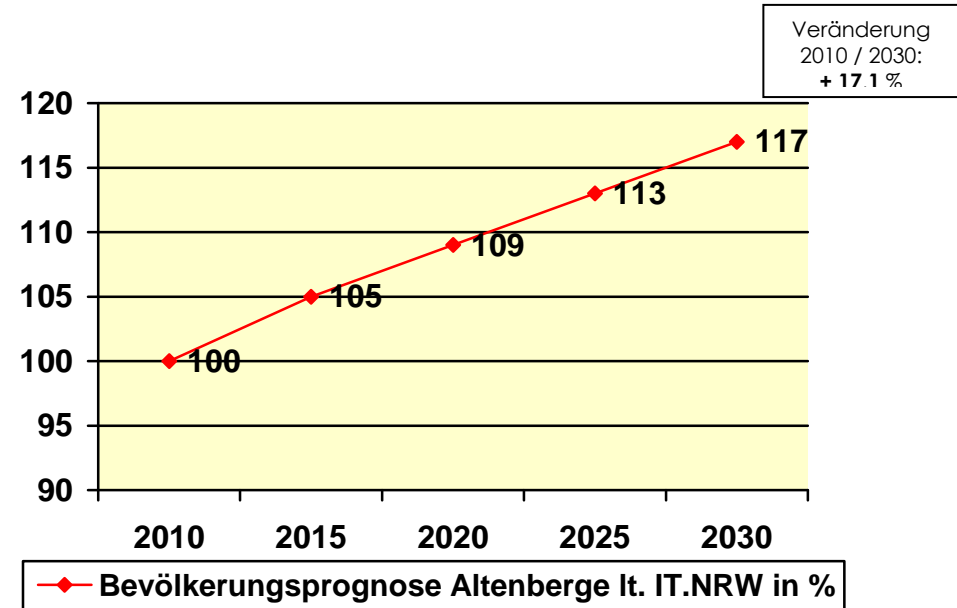
Bevölkerungsentwicklung 1978 – 2008



	1978	1988	1998	2008
Bevölkerung insgesamt	7.210	7.711	9.384	10.212
Männlich				5.079
weiblich				5.133


Quelle: www.it.nrw.de

Bevölkerungsprognosen bis 2030

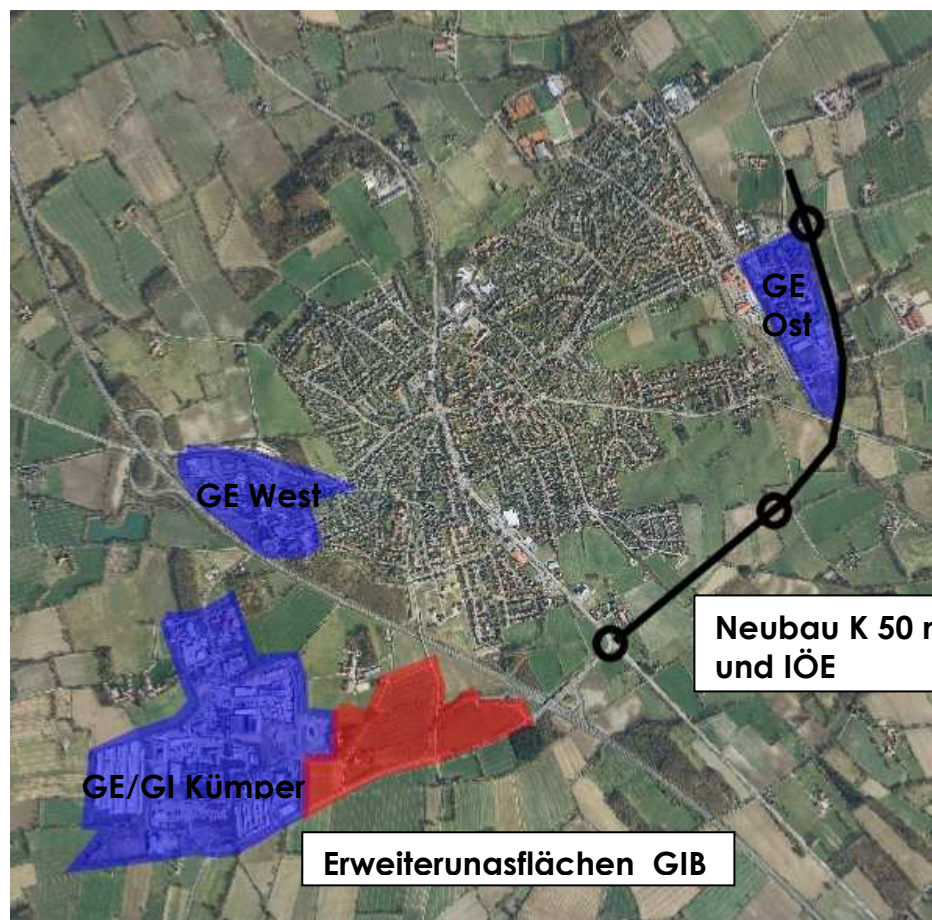


Prognosen	2015	2020	2030
Bertelsmann Stiftung	10.559	10.648	
Bezirksregierung Münster (06/2010)		11.280	12.110
IT NRW (06/2010)	10.890	11.360	12.190

Gemeinde Altenberge – Örtliche Wirtschaft




Gewerbegebiet West
Gewerbe-/Industriegebiet
Kümper



Gewerbegebiet Ost






Interessante Wirtschaftsdaten:

- Gewerbesteuersatz: **411 %**
- Sozialversicherungspflichtige Beschäftigte am Arbeitsort (Stand 30.06.2007):
3.053
- Einzelhandelsrelevanter Kaufkraftindex lt. GfK Marktforschung GmbH in 2009
(Deutschland = 100): **107,4**
(Einzelhandelszentralitätskennziffer: 52,2)
- Bei der IHK-Standortanalyse im Jahre 2007 belegt die Gemeinde Altenberge
im Gesamtranking **Platz 4** (von 78)!

Gemeinde Altenberge – Daseinsvorsorge



- ❖ 8 Kindergärten / -tagesstätten
- ❖ 2 Grundschulen
- ❖ 1 Hauptschule




- ❖ Sportzentrum (Soccerhalle und Kunstrasenplätze)
- ❖ 2 Tennisanlagen, Tennishalle
- ❖ Hallenbad
- ❖ Reitanlage
- ❖ Bürgerhaus
- ❖ Kulturwerkstatt
- ❖ Heimathaus ...



- ❖ **Gemeindliches Straßennetz:**
Gesamtlänge 88 km
- ❖ **Kanalisation:**
Gesamtlänge 64,5 km
- ❖ Klärwerk mit insgesamt 12.500 Einwohnergleichw.

Gemeinde Altenberge – Sehenswertes



Ammenhaus der
Dichterin Annette von
Droste-Hülshoff

Eiskeller

der ehemaligen Bierbrauerei
Beuing (REGIONALE 2004)



1. integrative Reitweg
Deutschlands

Radtourismus